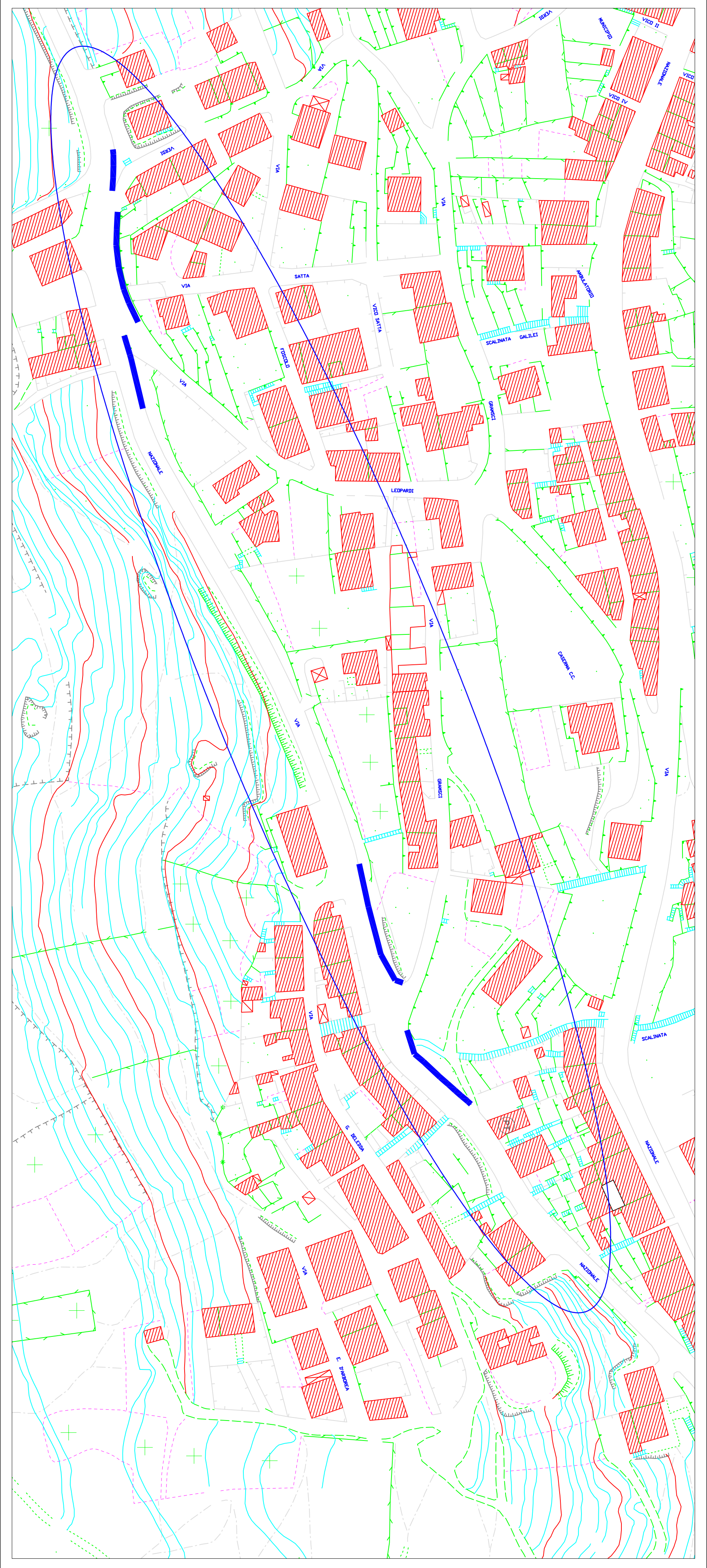


PLANIMETRIA GENERALE DELL'AREA DI INTERVENTO-SCALA 1/1000



- LEGENDA**
- INDIVIDUAZIONE ZONA DI INTERVENTO
 - INDIVIDUAZIONE TRATTO DI INTERVENTO

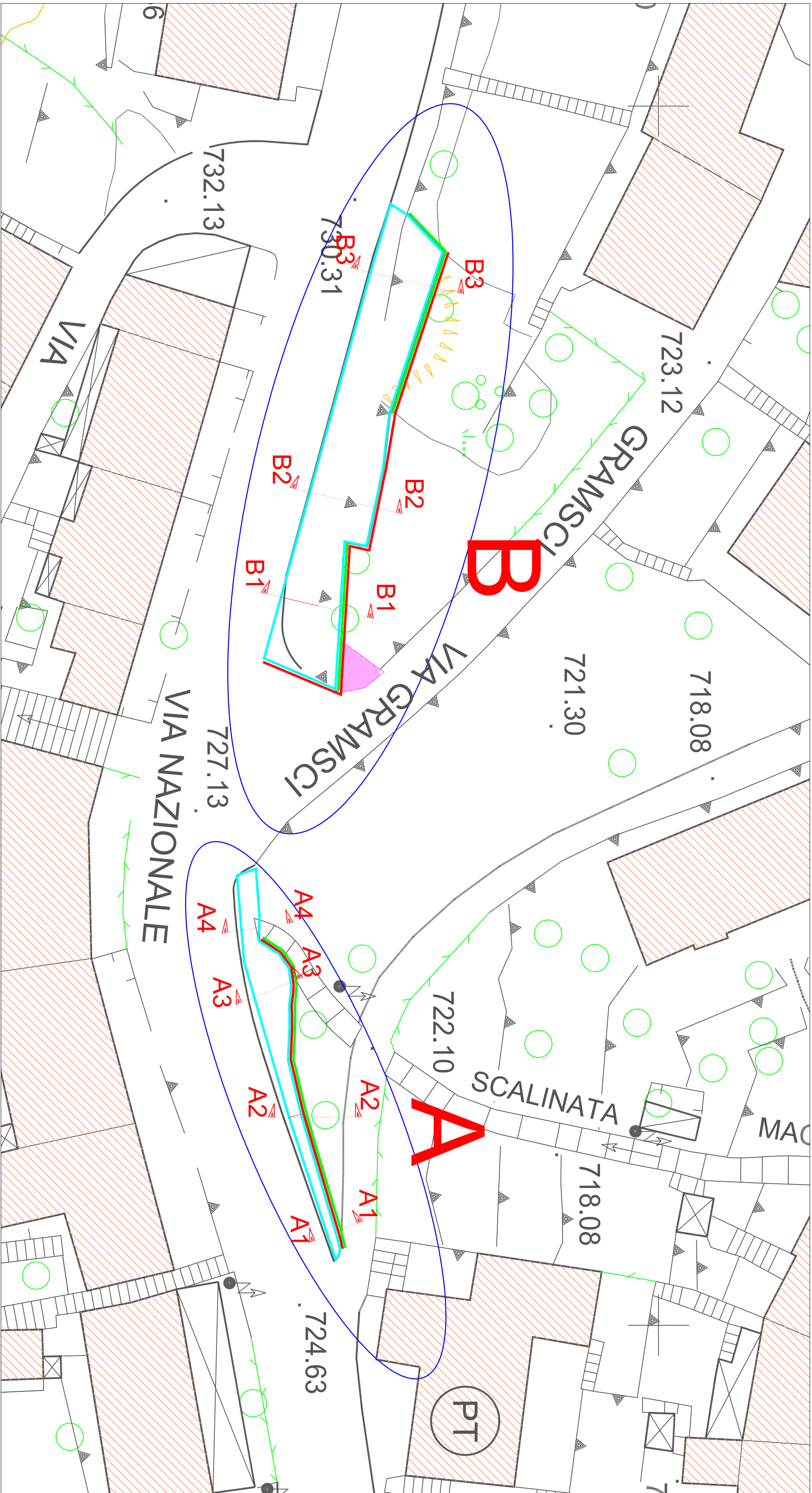
LEGENDA: ZONA A

	RINGHIERA L= 27 mt
	MUR DI CONTENIMENTO IN PIETRA L= 27mt
	MARGAPIEDI E PIAZZOLE S= 60 mq

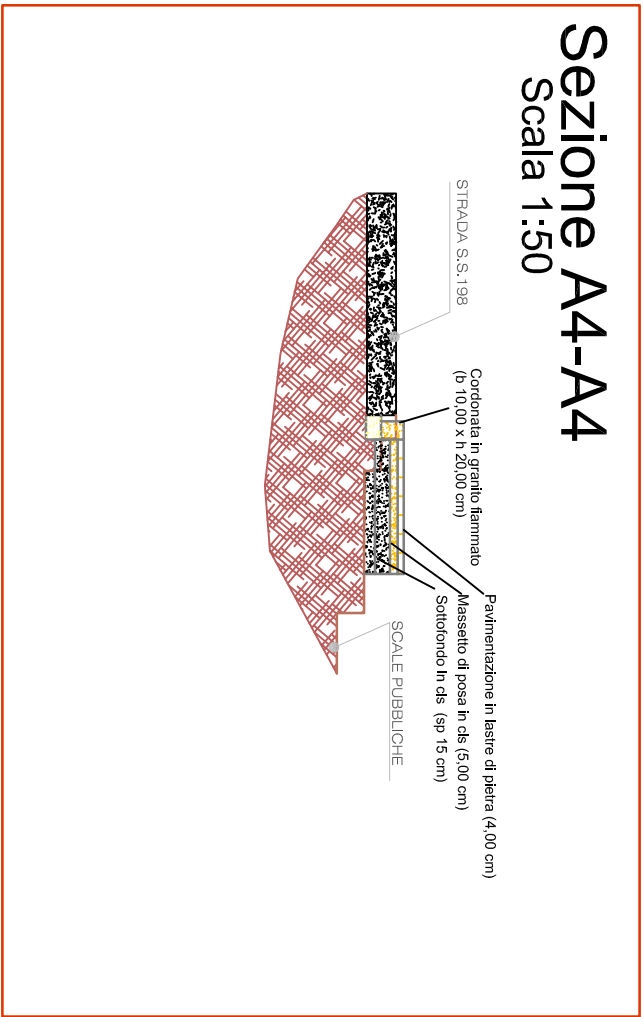
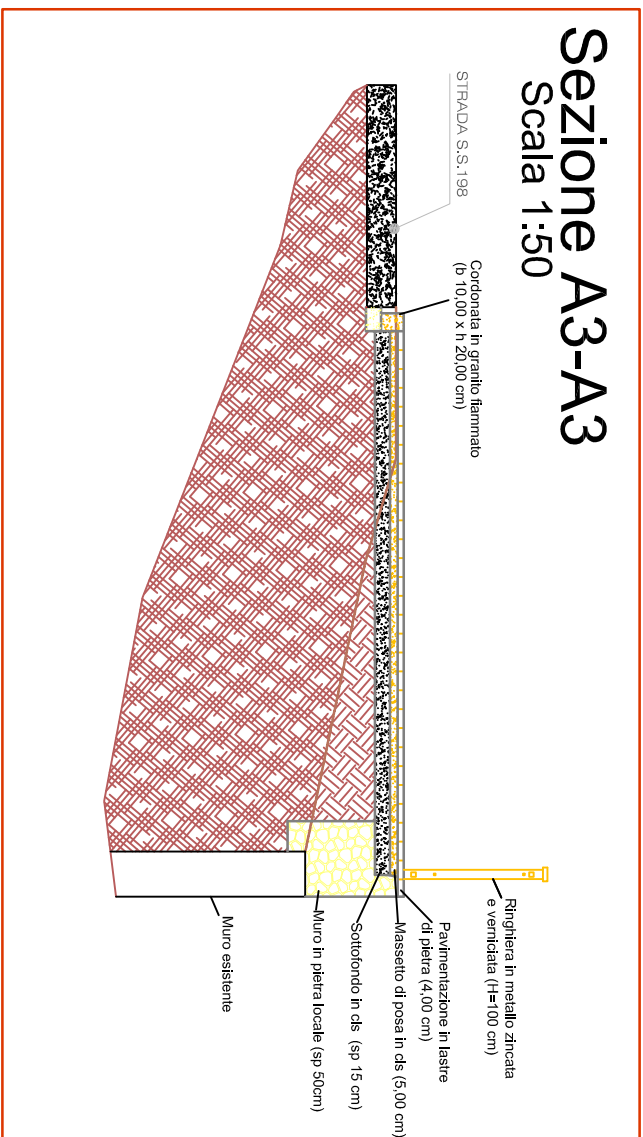
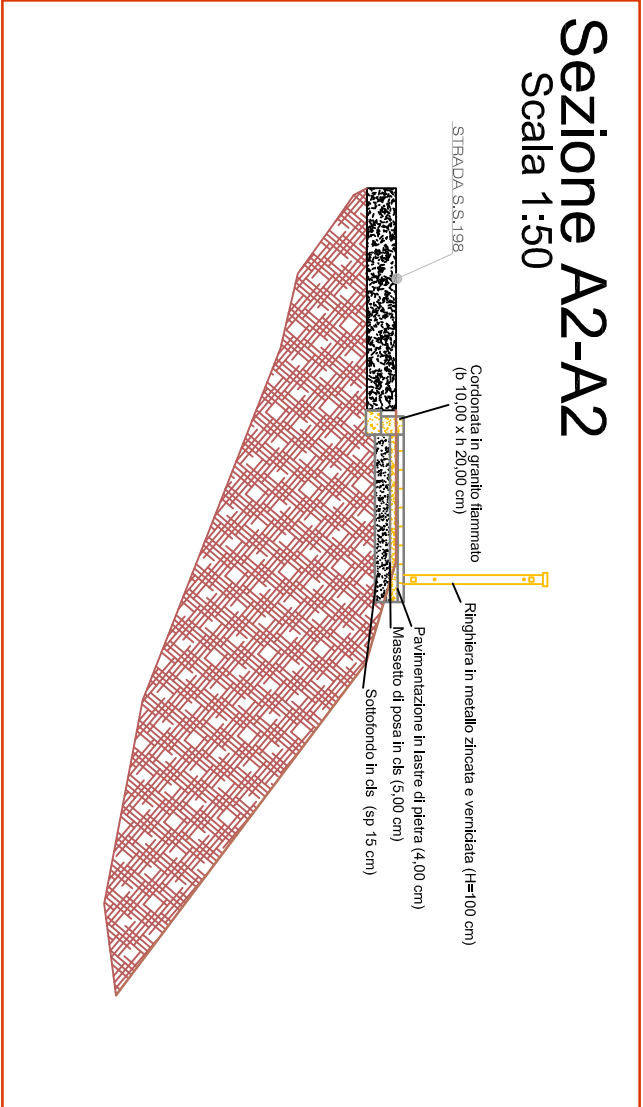
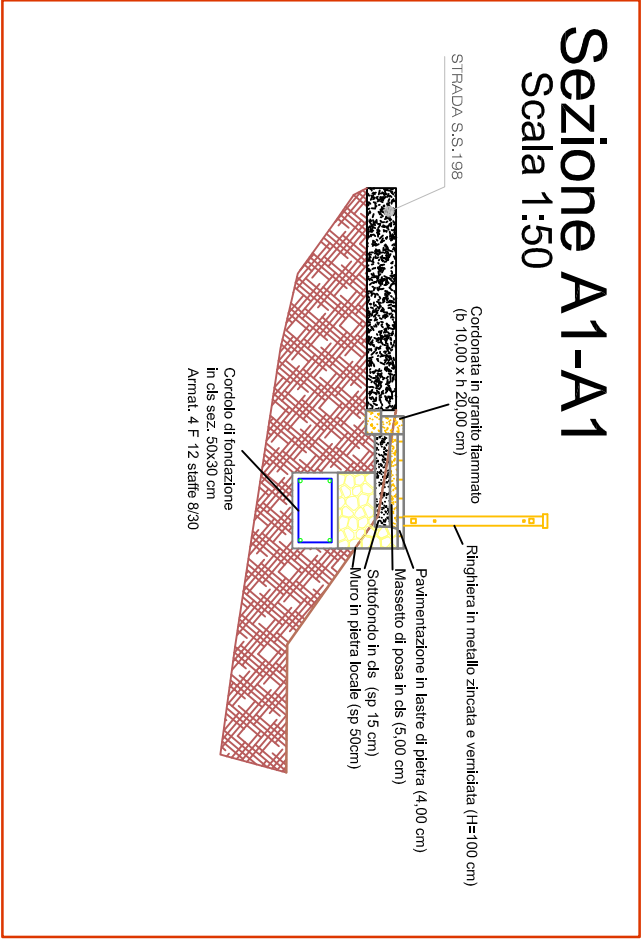
LEGENDA: ZONA B

	RINGHIERA L= 45 mt
	MUR DI CONTENIMENTO IN PIETRA L= 44 mt
	MARGAPIEDI E PIAZZOLE S= 180 mq
	AREA ECOLOGICA S= 9 mq

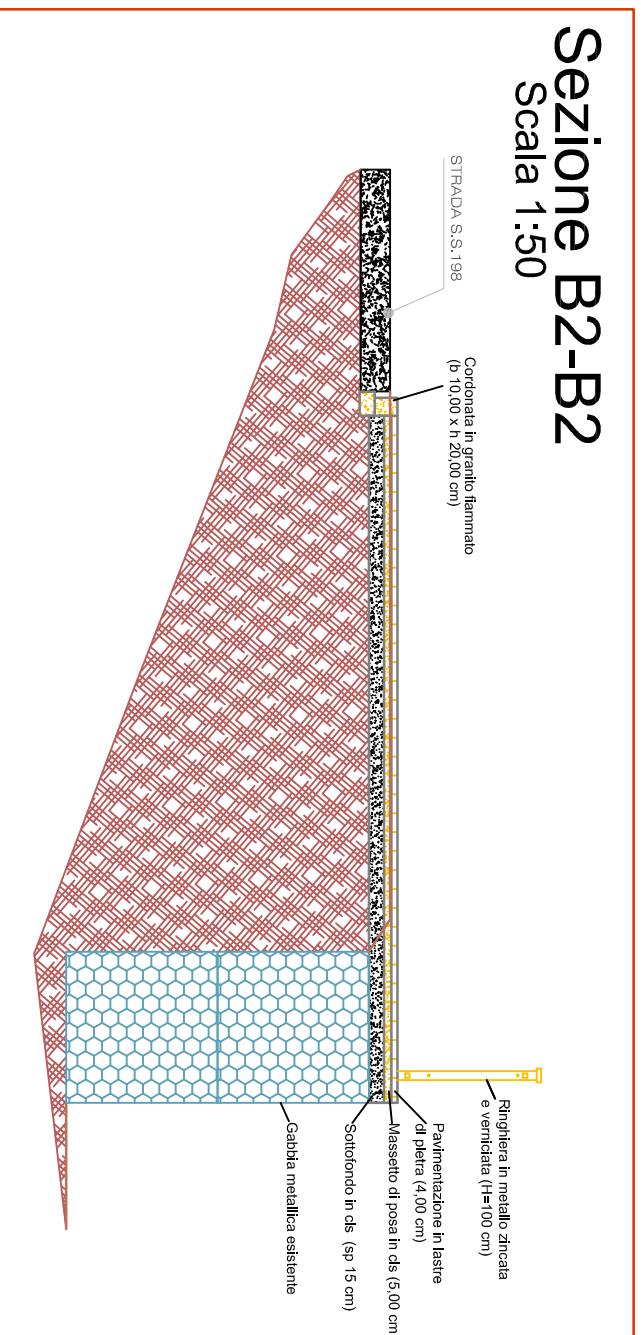
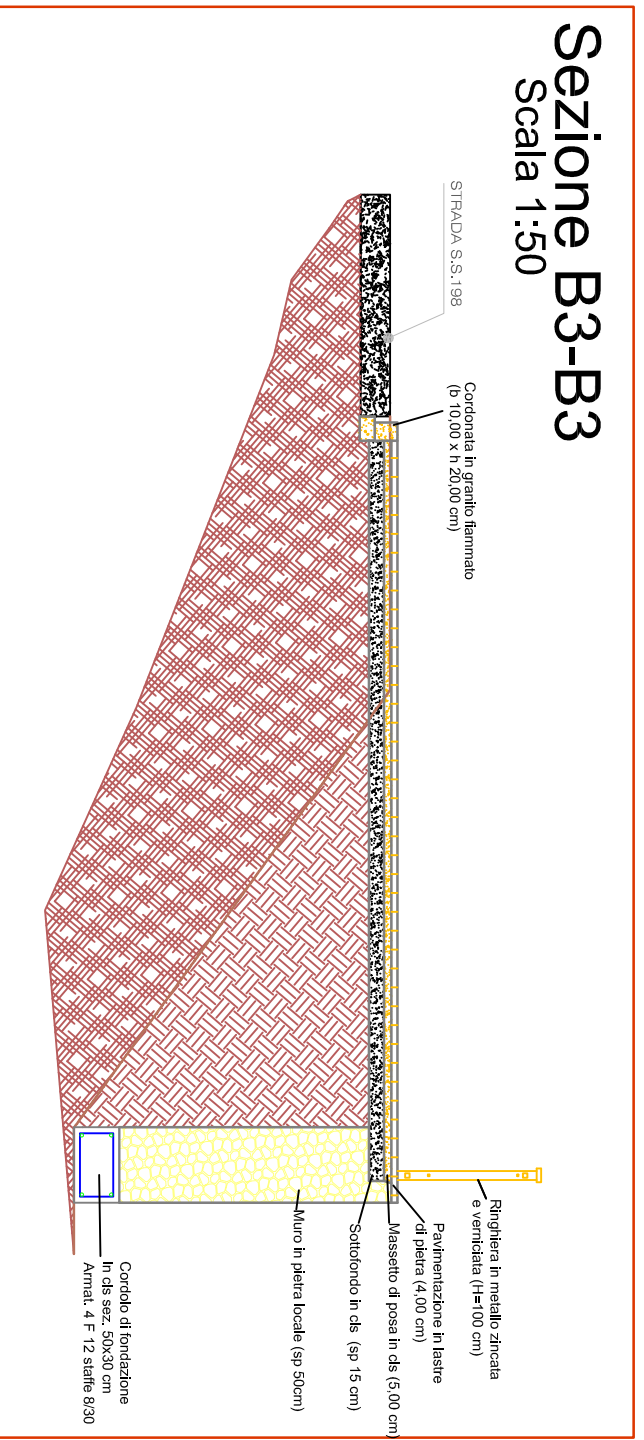
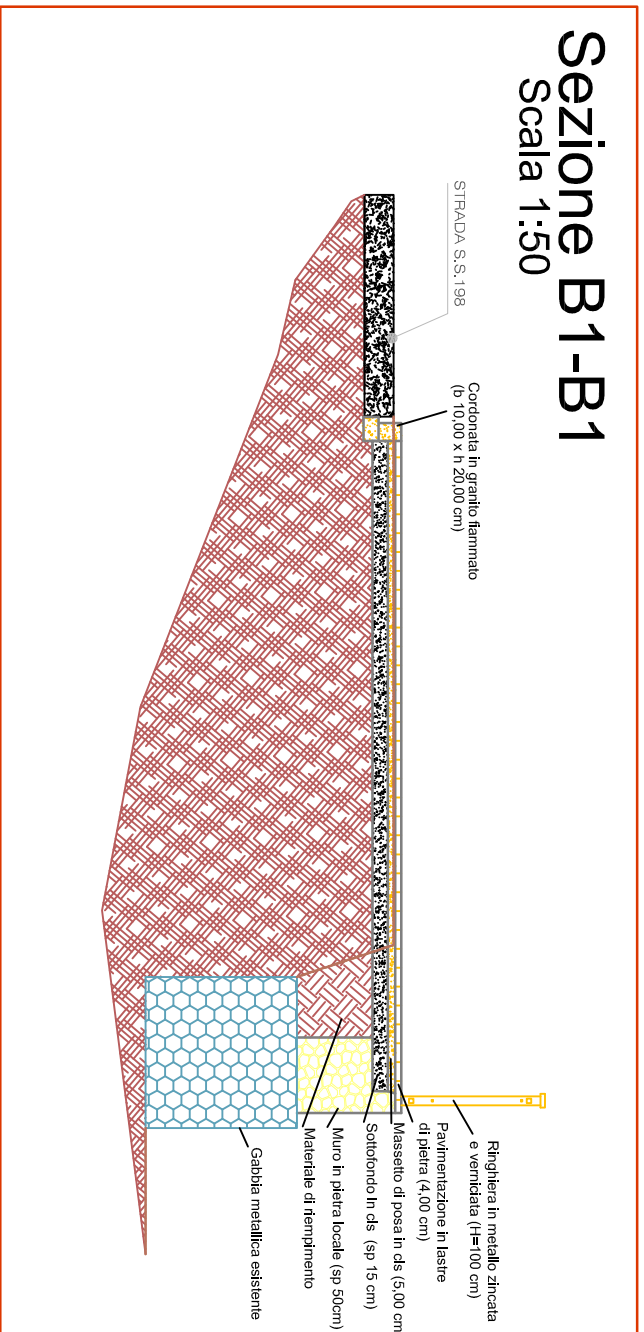
PLANIMETRIA GENERALE DEGLI INTERVENTI:ZONA A-B-Scala 1/250




SEZIONI PROPOSTA DI PROGETTO:INTERVENTI ZONA A



SEZIONI PROPOSTA DI PROGETTO:INTERVENTI ZONA B



	
REGIONE AUTONOMA DELLA SARDEGNA	
COMUNE DI USSASSAI	
Provincia dell'Ogliastra	
PROGETTO DEFINITIVO—ESECUTIVO	
SISTEMAZIONE MARCIAPIEDI VIABILITA' VIA NAZIONALE LOCALITA' "SA MEIA NANNAU"	
PROPOSTA PROGETTUALE Planimetria con individuazione interventi di progetto zone A e B	
TAVOLA 3	COMITENTE Amministrazione Comunale di Ussassai
DATA: Aprile 2012	DATA APPROVAZIONE
SCALA: 1/1000	IL PROGETTISTA
AGG.:	Dott. Ing. Vincenzo Pinna
AGG.:	
Comune di Ussassai Via Nazionale 120, 09040 Ussassai (OG) Tel. 0782/55710 Fax 0782/55890	